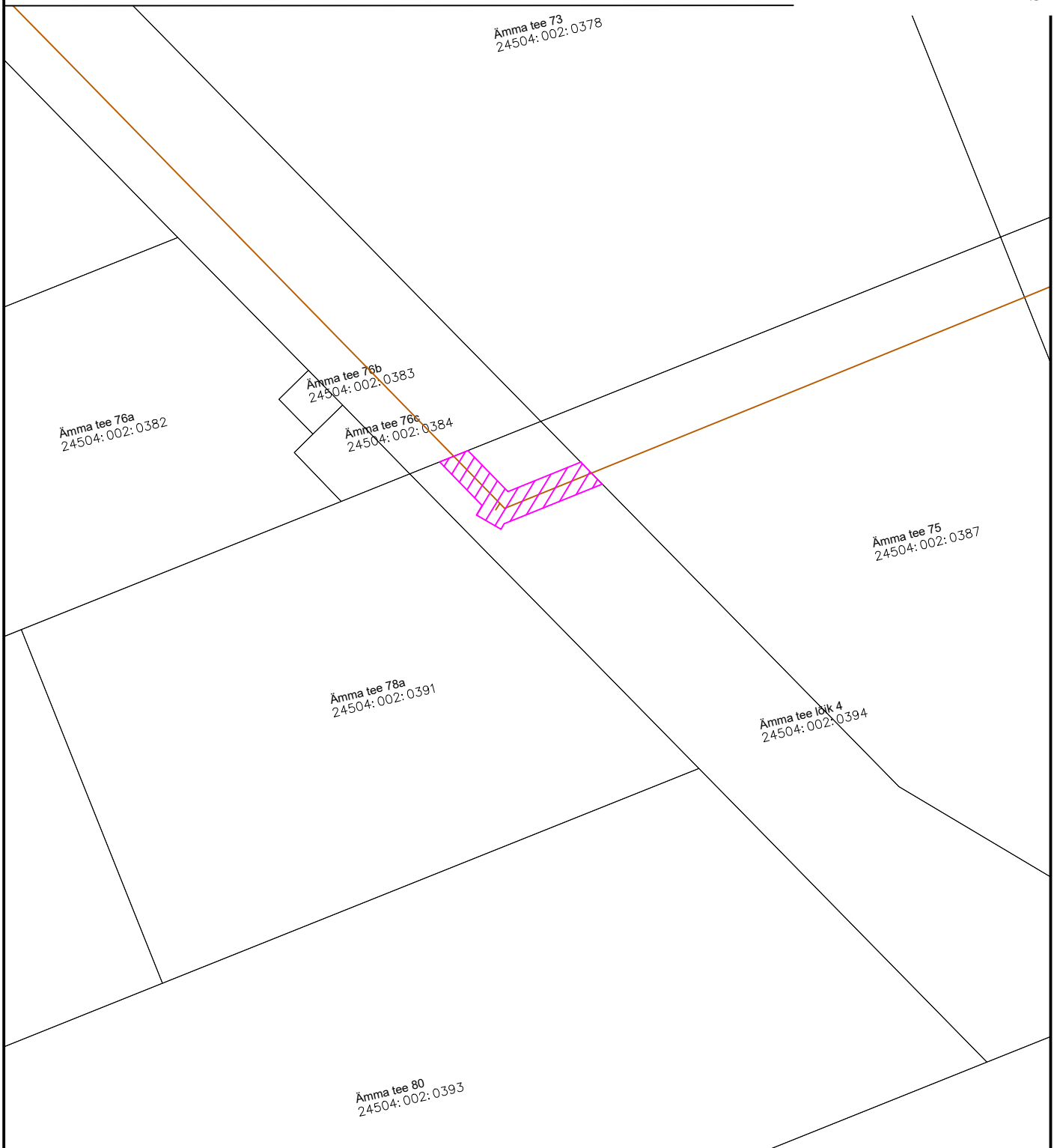





Jõelähtme vald
Ämma tee lõik 4
24504:002:0394
M 1:1000



Tingmärgid:

 Katastriüksuse piir
 Olemasolev kanalisatsioonitoru

 KASUTUSÕIGUSE ALA
Rajatise tehnilised andmed:
Kasutusõiguse ala: 153 m²
Projekteeritava torustiku pikkus 30 m

Kaitsevööndi laius sademeveekanaliseerimise torustiku teljest 2,5 m mõlemale poole

Koostas: AS Tallinna Vesi, Mariel Teinlum